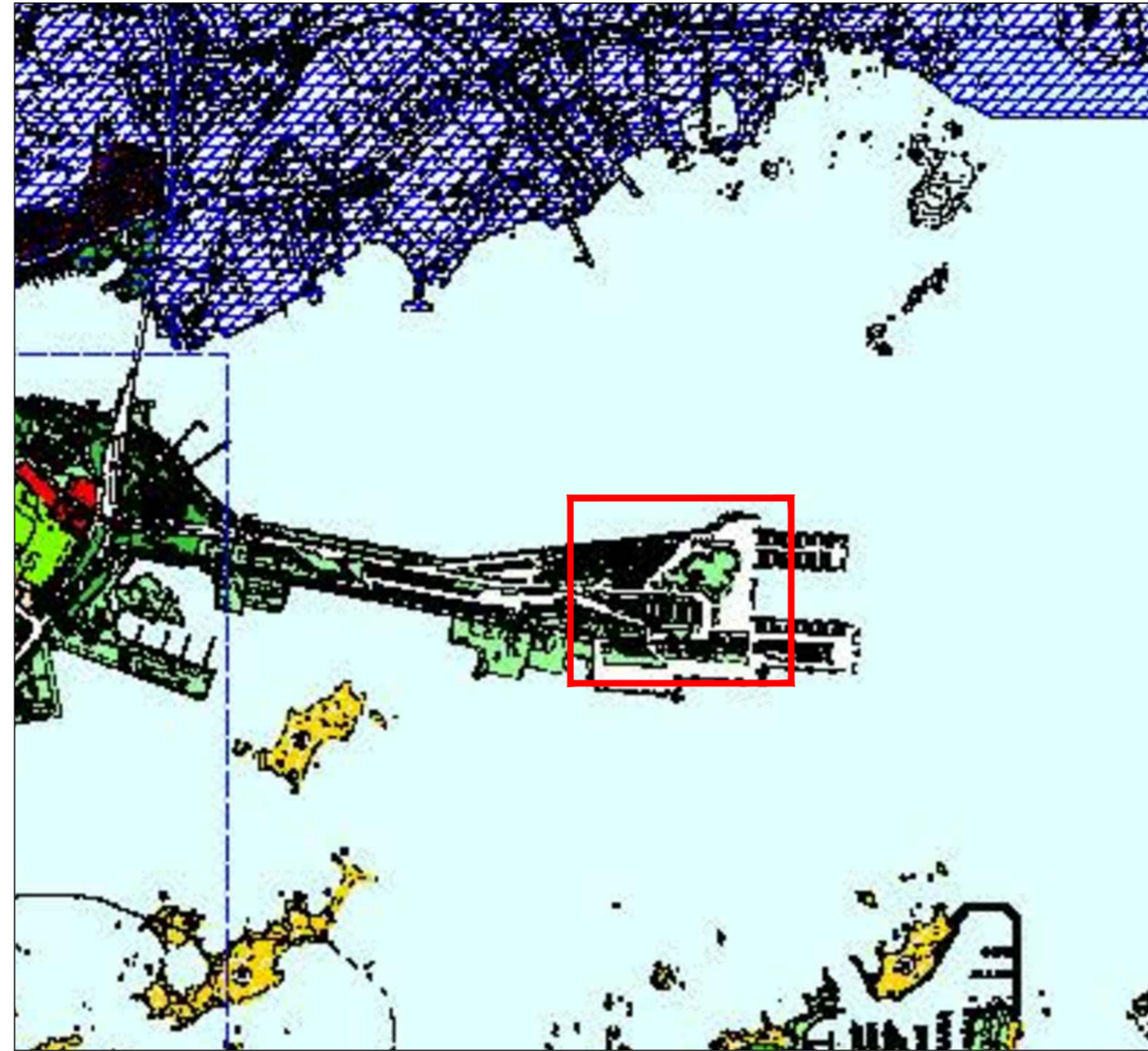


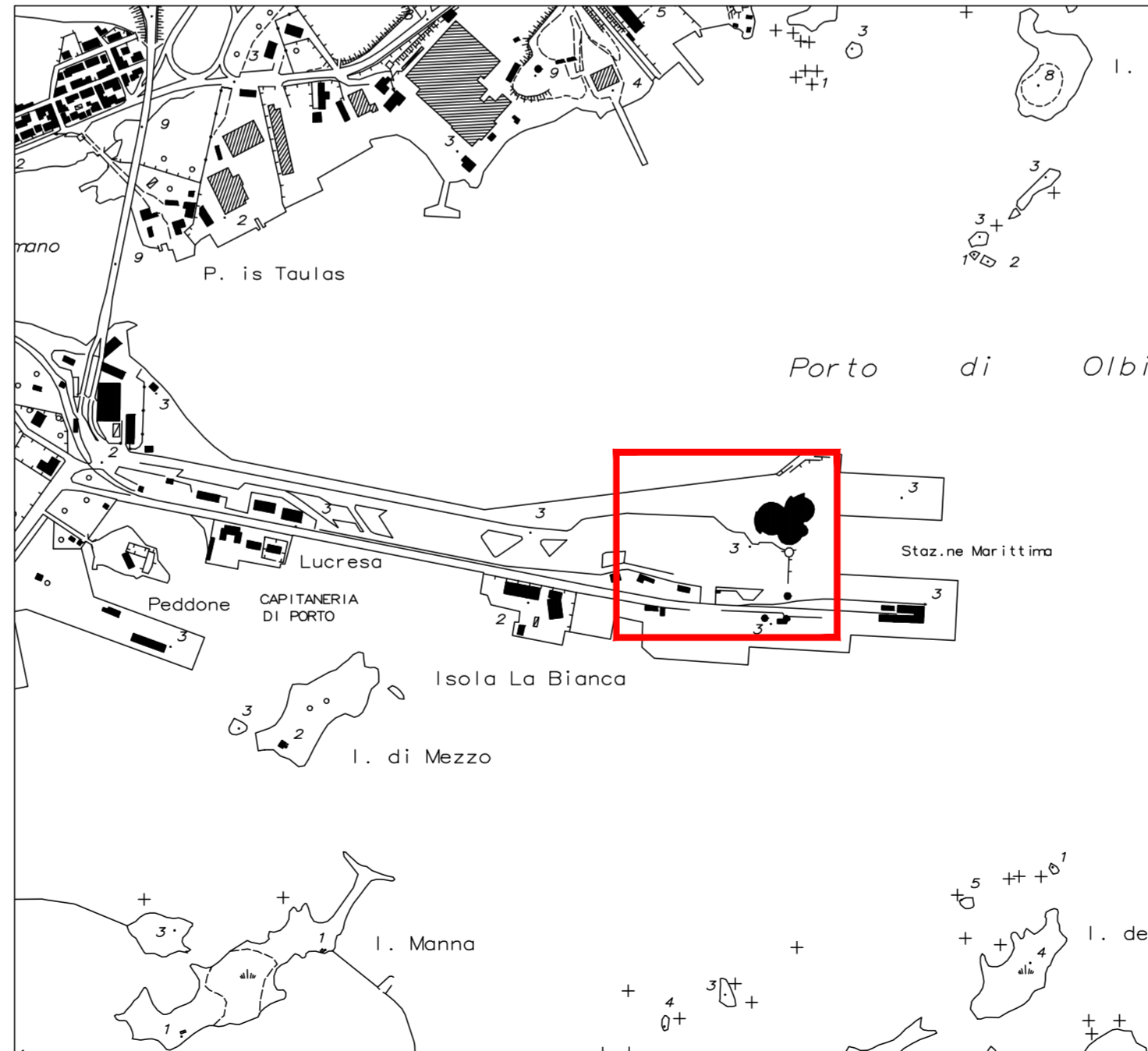
INQUADRAMENTO SU STRALCIO P.P.R.
Ambito n.18 Golfo di Olbia - scala 1:25000



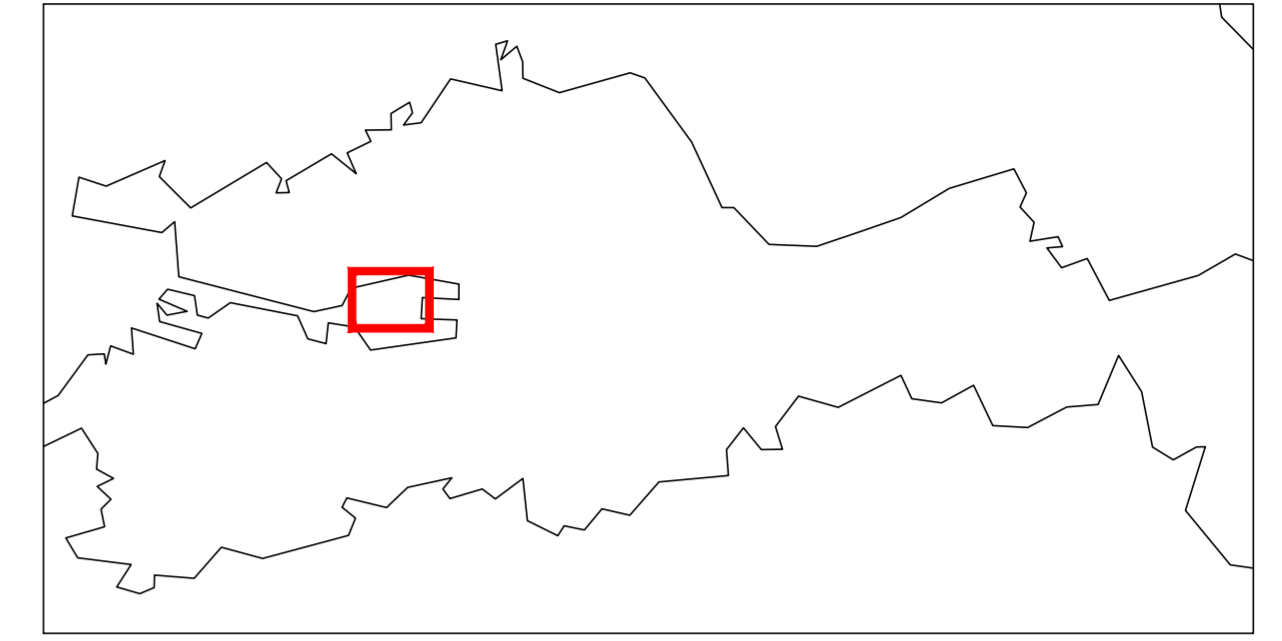
INQUADRAMENTO SU STRALCIO P.U.C.
Comune di Olbia - scala 1:5000



INQUADRAMENTO SU ORTOFOTO
Golfo di Olbia - scala 1:4000



INQUADRAMENTO SU STRALCIO CARTA C.T.R.
Foglio 557, Sezione 141-02 - scala 1:10000



Area oggetto di intervento



Autorità di Sistema Portuale
del Mare di Sardegna

Porti di: Cagliari | Olbia | Porto Torres | Oristano | Golfo Aranci | Portovesme | Santa Teresa Gallura

OGGETTO

PROGETTO ESECUTIVO PER LA SEPARAZIONE IMPIANTISTICA DELLA TORRE STAZIONE MARITTIMA DI OLBIA

TAVOLA

INQUADRAMENTI URBANISTICI

COMMITTENTE

A D S P D E L M A R E
D I S A R D E G N A

RUP

Ing. Alessandro Meloni

PROGETTISTA

Ing. Roberto Meloni

DATA

LUGLIO 2019

COLLABORATORE

SCALA

VARIE

TAVOLA

1.0

REVISIONI

PLOT

—